

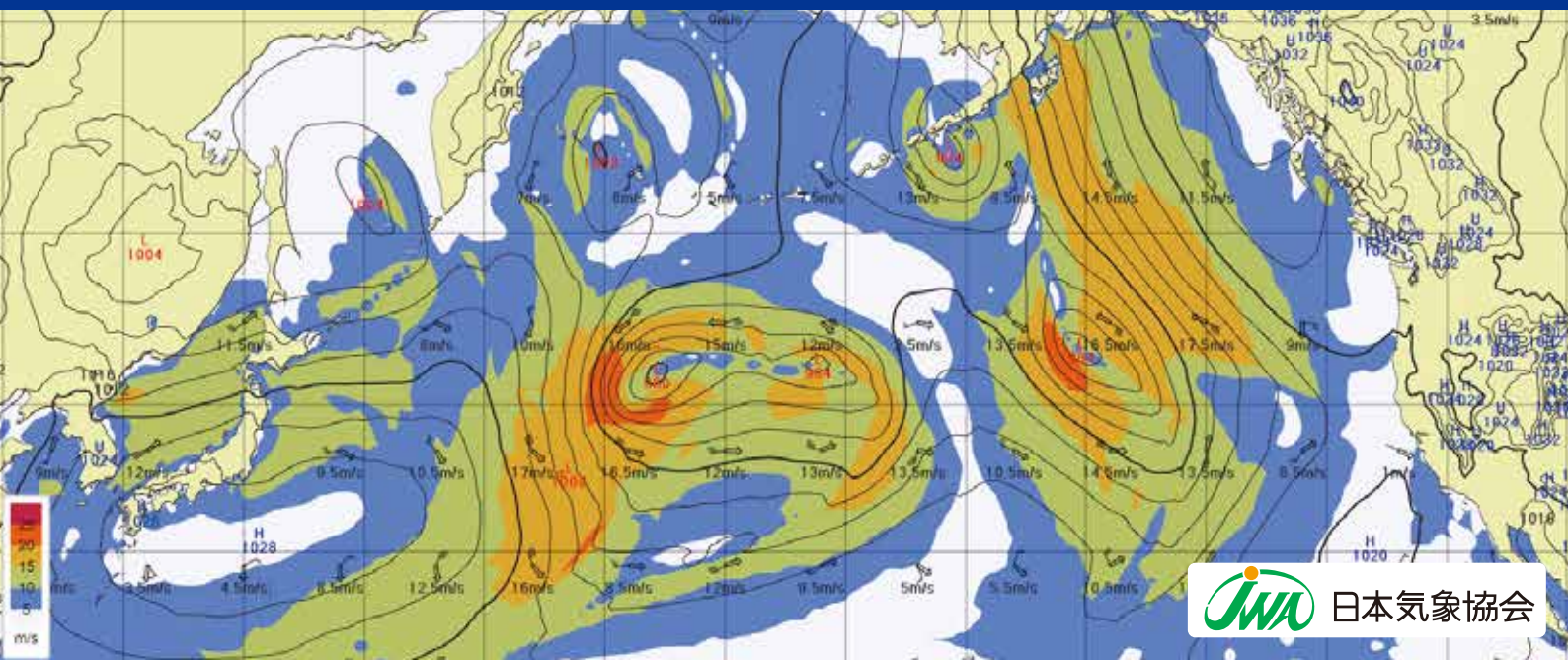


JWA ウェザールーティングサービス POLARIS Route Master

30年以上の歴史と実績を持つ外航船向け航海支援・評価サービス
最適航路の提供ときめ細やかなコンサルティングにより
安全運航と経済運航の両方をサポート



- 高精度高解像度の気象海象予測
- 実海域中の船舶推進性能を考慮
- 安全性・経済性を向上
- 環境負荷の低減を実現
- 航海結果の評価・改善提案



JWA ウェザールーティングサービス POLARIS Route Master

安全性

経験豊富な専任のルートアナリストが、荒天域を的確に予測するとともに、時間どおりに目的地に到着する安全で経済的な最適航路を選定。

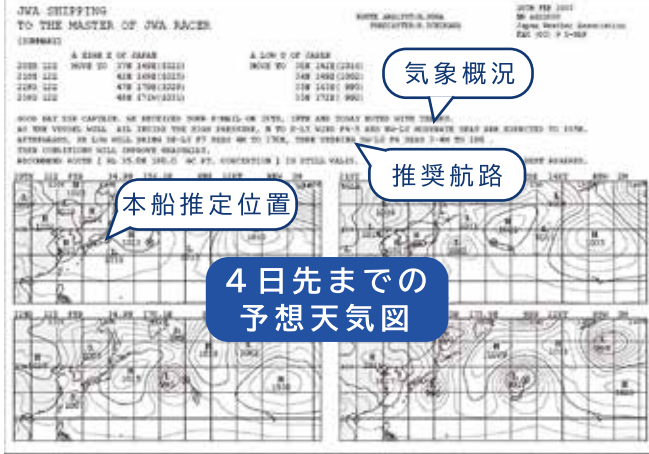
経済性

荒天を避けるもしくは利用することにより、航海時間を短縮して、燃料消費量やGHG排出量の削減・備船費用を軽減する航海を実現。

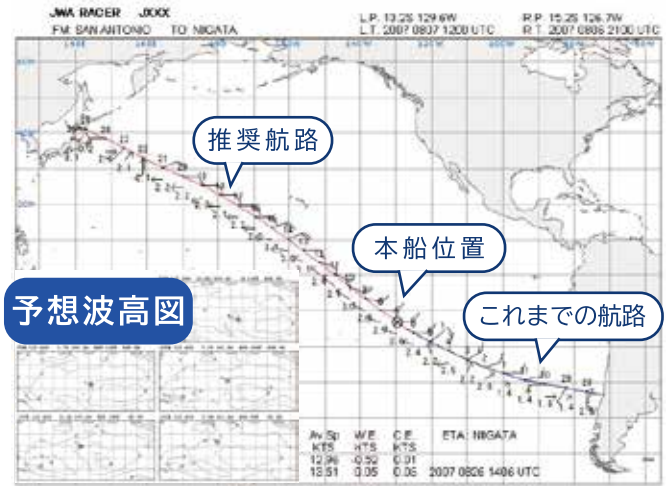
効率性

船舶の現在位置と最新の気象海象状況を、リアルタイムに監視したオペレーティングを行うことにより、船舶の動静管理をサポート。

本船向けサービス



陸上向けサービス



ルートアナリストによる総合判断



WRS サービスフロー

